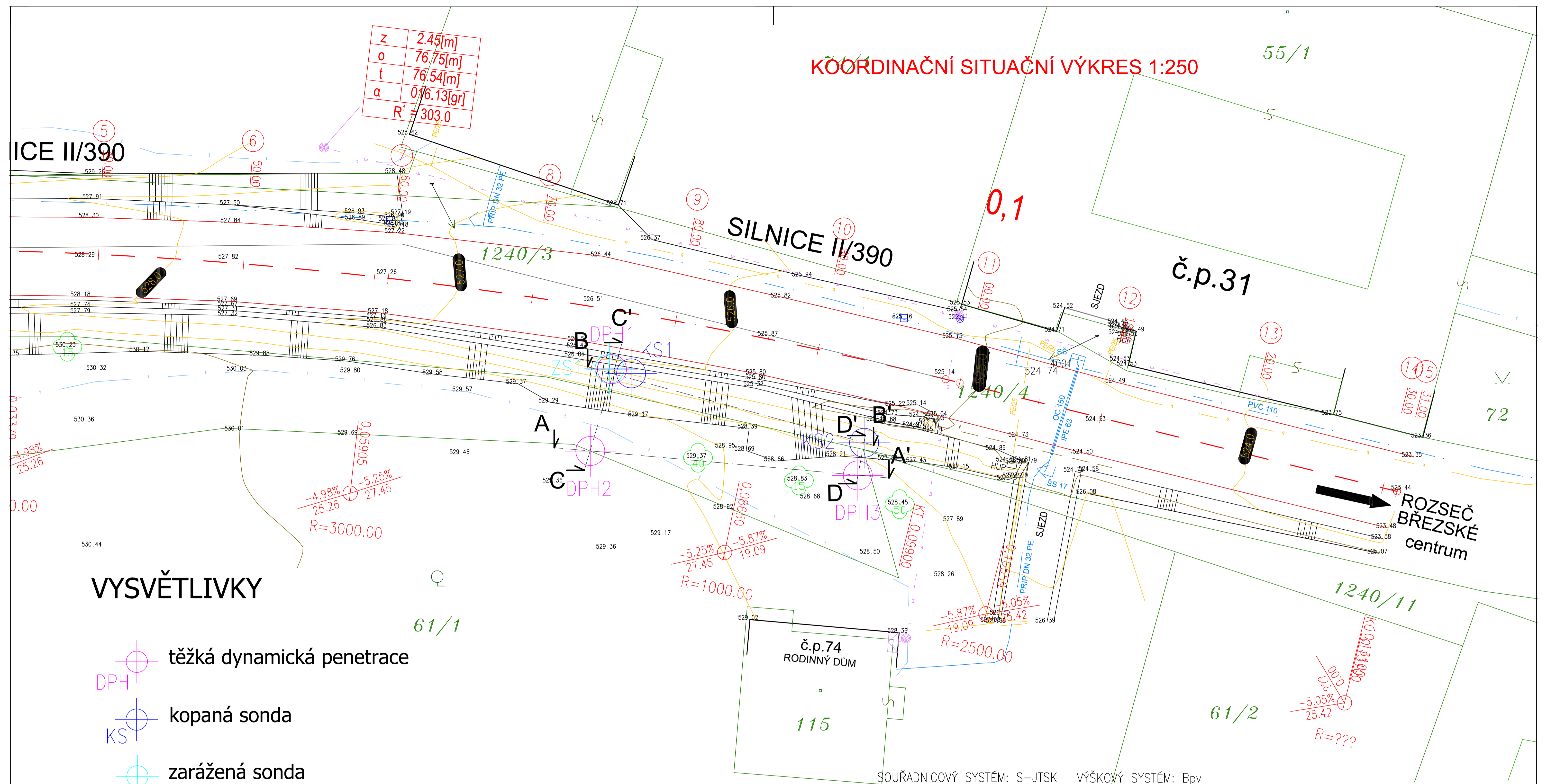

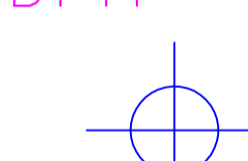



KOORDINAČNÍ SITUAČNÍ VÝKRES 1:250







VYSVĚTLIVKY


-  těžká dynamická penetrace
-  kopaná sonda
-  zarážená sonda

 geologický řez

LEGENDA INŽENÝRSKÝCH SÍTÍ:

STÁVAJÍCÍ INŽENÝRSKÉ SÍTĚ

-  SDĚLOVACÍ VEDENÍ – CETIN, a.s. PRAHA
-  VODOVODNÍ POTRUBÍ – VODÁRENSKÁ AKCIOVÁ SPOLEČNOST, a.s. ŽDĀR N. SÁZAVOU
-  KANALIZAČNÍ POTRUBÍ – OBEC BŘEZÍ
-  ELEKTRICKÉ VEDENÍ NN NADZEMNÍ – E.ON Distribuce, a.s. ČESKÉ BUDĚJOVICE

<div> Projekce iGEO s.r.o.</div> <div>nám. 28. října 1899/11 Černá Pole, 602 00 Brno e-mail: ivan.poul@igeo.cz web: www.igeo.cz mobil.: 608 022 443</div>		Projekce iGEO s.r.o.	
Objednatel:		OPTIMA spol. s.r.o., Žižkova 738/IV, Vysoké Mýto, 556 01	
Název zakázky:		Sanace svahu u silnice II/390, obec Břeží	
Zpracoval:		Měřítko: 1 : 250, A3	Datum :
Bc. P. Bognár			10/2020
SITUACE			Účel:
			Číslo přílohy:
			1